
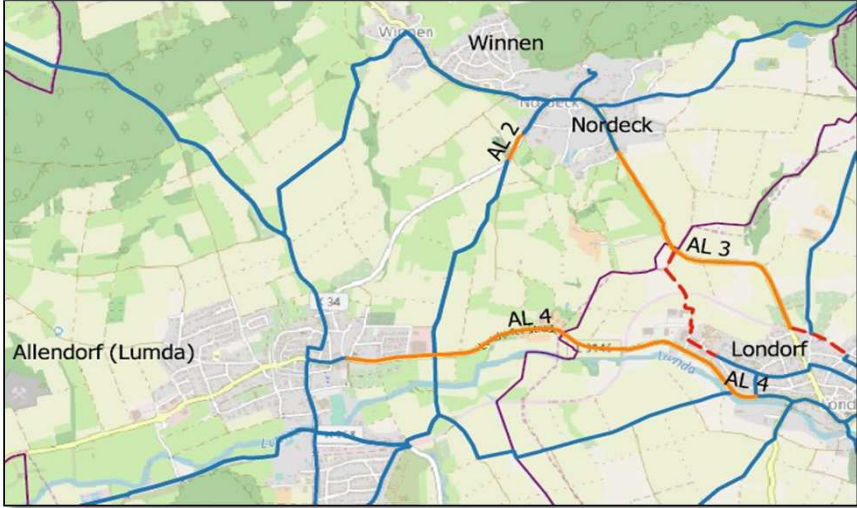

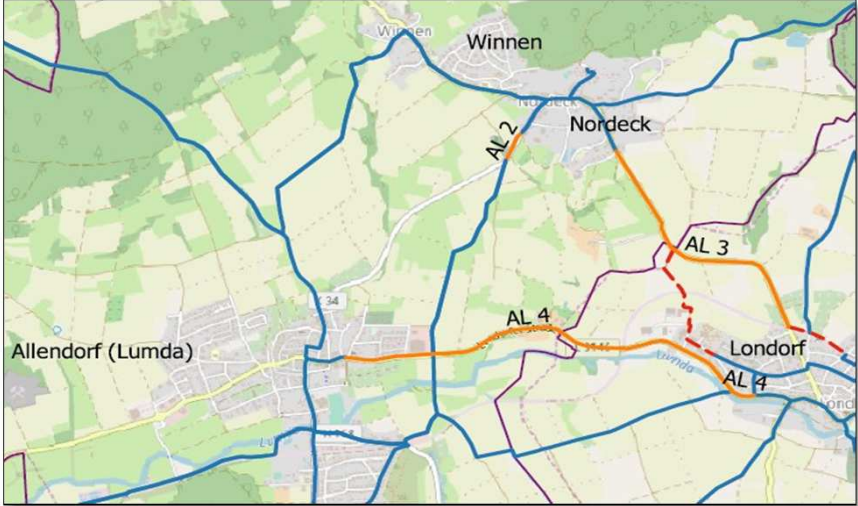





Maßnahmenübersicht Stadt Allendorf (Lumda)										
ID	Netzkategorie	Straße	von	nach	Ausbaulänge [m]	Kostenansatz [€]	Priorität	Verkehrssicherheit	Fahrkomfort	Direktheit
AL 1	AR IV	Wirtschaftsweg	Allendorf	Winnen	100,00	38.000,00	B	4	4	4
AL 2	AR IV	K 34	Allendorf	Nordeck	200,00	110.000,00	C	2	2	0
AL 3	AR IV	L 3089	Nordeck	Londorf	1.500,00	924.000,00	C	2	2	0
AL 4	AR III	L 3146	Allendorf	Londorf	2.300,00	1.574.000,00	B	6	6	0
AL 5	AR IV	Wirtschaftsweg	Climbach	Allertshausen	900,00	346.000,00	B	4	4	4
AL 6	AR IV	K 33	Allendorf	Climbach	200,00	110.000,00	C	2	2	0
AL 7	AR IV	Wirtschaftsweg	Climbach	Treis	1.100,00	414.000,00	B	6	6	6

Maßnahmenblatt						
<b>Kommune:</b>	Stadt Allendorf (Lumda)			<b>ID:</b>	AL 1	
<b>Straße:</b>	Wirtschaftsweg	<b>von:</b>	Allendorf	<b>nach:</b>	Winnen	
<b>Netzkategorie:</b>	AR IV	<b>Bau- last:</b>	Stadt Allendorf	<b>Länge:</b>	100,00	m
<b>Kartenauszug:</b>						
<b>Ausgangssituation:</b>	schadhafte Oberflächenbefestigung					
<b>Maßnahme:</b>	Erneuerung in Asphaltbauweise					
<b>Kurzbeschreibung:</b>	Radroutenführung von Allendorf in Richtung Winnen					
<b>Anmerkungen:</b>	Ausbau eines bereits befestigten, aber in Teilen schadhafte Wirtschaftswegs					
<b>Bewertung:</b>	<b>Verkehrssicherheit:</b>	4	<b>Fahrkomfort:</b>	4	<b>Direktheit:</b>	4
	<b>Schulverbindung:</b>	nein	<b>Freizeitverbindung:</b>	nein		
<b>Fotos Ist-Zustand:</b>	<div style="display: flex; justify-content: space-around;"> <div style="text-align: center;">  <p><i>Beginn des Ausbauabschnitts</i></p> </div> <div style="text-align: center;">  <p><i>Ende des Ausbauabschnitts</i></p> </div> </div>					
<b>Priorität:</b>	B		<b>Kostenschätzung:</b>	38.000 €		

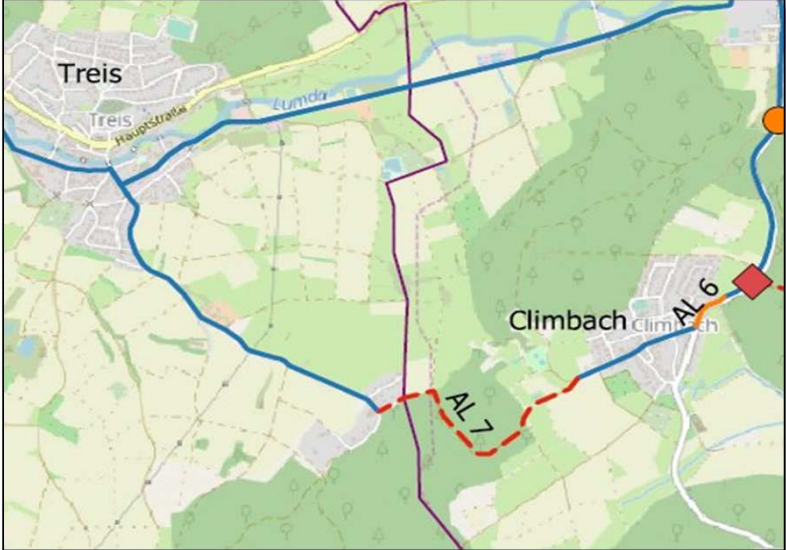


Maßnahmenblatt						
<b>Kommune:</b>	Stadt Allendorf (Lumda)			<b>ID:</b>	AL 2	
<b>Straße:</b>	K 34	<b>von:</b>	Allendorf	<b>nach:</b>	Nordeck	
<b>Netzkategorie:</b>	AR IV	<b>Bau- last:</b>	Landkreis Gießen	<b>Länge:</b>	200,00	m
<b>Kartenauszug:</b>						
<b>Ausgangssituation:</b>	Radfahrer fahren auf der Fahrbahn					
<b>Maßnahme:</b>	Anlage eines straßenbegleitenden Radwegs					
<b>Kurzbeschreibung:</b>	Radroutenführung von Allendorf in Richtung Nordeck					
<b>Anmerkungen:</b>	Schaffung eines straßenbegleitenden Radwegs auf einem kurzen Teilstück entlang der K 34					
<b>Bewertung:</b>	<b>Verkehrssicherheit:</b>	2	<b>Fahrkomfort:</b>	2	<b>Direktheit:</b>	0
	<b>Schulverbindung:</b>	ja	<b>Freizeitverbindung:</b>	nein		
<b>Fotos Ist-Zustand:</b>	<p style="text-align: center;"><i>keine Bilder vorhanden</i></p>					
<b>Priorität:</b>	C		<b>Kostenschätzung:</b>	110.000 €		

Maßnahmenblatt						
<b>Kommune:</b>	Stadt Allendorf (Lumda)			<b>ID:</b>	AL 3	
<b>Straße:</b>	L 3089	<b>von:</b>	Nordeck	<b>nach:</b>	Londorf	
<b>Netzkategorie:</b>	AR IV	<b>Bau- last:</b>	Land Hessen	<b>Länge:</b>	1.500,00	m
<b>Kartenauszug:</b>						
<b>Ausgangssituation:</b>	Radfahrer fahren auf der Fahrbahn					
<b>Maßnahme:</b>	Anlage eines straßenbegleitenden Radwegs					
<b>Kurzbeschreibung:</b>	Radroutenführung von Nordeck in Richtung Rabenau-Londorf und weiter nach Grünberg					
<b>Anmerkungen:</b>	Schaffung eines straßenbegleitenden Radwegs entlang der L 3089					
<b>Bewertung:</b>	<b>Verkehrssicherheit:</b>	2	<b>Fahrkomfort:</b>	2	<b>Direktheit:</b>	0
	<b>Schulverbindung:</b>	ja	<b>Freizeitverbindung:</b>	nein		
<b>Fotos Ist-Zustand:</b>	 <p style="text-align: center;"><i>Ortseingang Nordeck aus Richtung Londorf</i></p>					
<b>Priorität:</b>	C		<b>Kostenschätzung:</b>	924.000 €		

Maßnahmenblatt						
<b>Kommune:</b>	Stadt Allendorf (Lumda)			<b>ID:</b>	AL 4	
<b>Straße:</b>	L 3146	<b>von:</b>	Allendorf	<b>nach:</b>	Londorf	
<b>Netzkategorie:</b>	AR III	<b>Bau- last:</b>	Land Hessen	<b>Länge:</b>	2.300,00	m
<b>Kartenauszug:</b>						
<b>Ausgangssituation:</b>	Radfahrer fahren auf der Fahrbahn					
<b>Maßnahme:</b>	Anlage eines straßenbegleitenden Radwegs					
<b>Kurzbeschreibung:</b>	Radroutenführung von Allendorf in Richtung Londorf / Grünberg					
<b>Anmerkungen:</b>						
<b>Bewertung:</b>	<b>Verkehrssicherheit:</b>	6	<b>Fahrkomfort:</b>	6	<b>Direktheit:</b>	0
	<b>Schulverbindung:</b>	nein	<b>Freizeitverbindung:</b>	nein		
<b>Fotos Ist-Zustand:</b>	<p style="text-align: center;"><i>keine Bilder vorhanden</i></p>					
<b>Priorität:</b>	B		<b>Kostenschätzung:</b>	1.574.000 €		

Maßnahmenblatt						
<b>Kommune:</b>	Stadt Allendorf (Lumda)			<b>ID:</b>	AL 5	
<b>Straße:</b>	Wirtschaftsweg	<b>von:</b>	Climbach	<b>nach:</b>	Allertshausen	
<b>Netzkategorie:</b>	AR IV	<b>Bau- last:</b>	Stadt Allendorf	<b>Länge:</b>	900,00	m
<b>Kartenauszug:</b>						
<b>Ausgangssituation:</b>	geschotterter Wald- / Wirtschaftsweg					
<b>Maßnahme:</b>	Befestigung in Asphaltbauweise					
<b>Kurzbeschreibung:</b>	Radroutenführung von Climbach in Richtung Rabenau-Allertshausen					
<b>Anmerkungen:</b>	Querung der K 33 bei Climbach beachten. Fortführung Richtung Allertshausen siehe Gemeinde Rabenau, Maßnahme RA 5.					
<b>Bewertung:</b>	<b>Verkehrssicherheit:</b>	4	<b>Fahrkomfort:</b>	4	<b>Direktheit:</b>	4
	<b>Schulverbindung:</b>	nein	<b>Freizeitverbindung:</b>	nein		
<b>Fotos Ist-Zustand:</b>	<div style="display: flex; justify-content: space-around;"> <div style="text-align: center;">  <p><i>Weg westlich des Tannenhofs</i></p> </div> <div style="text-align: center;">  <p><i>Übergang zum Waldweg</i></p> </div> </div>					
<b>Priorität:</b>	B		<b>Kostenschätzung:</b>	346.000 €		

Maßnahmenblatt						
<b>Kommune:</b>	Stadt Allendorf (Lumda)				AL 6	
<b>Straße:</b>	K 33	<b>von:</b>	Allendorf	<b>nach:</b>	Climbach	
<b>Netzkategorie:</b>	AR IV	<b>Bau- last:</b>	Landkreis Gießen	<b>Länge:</b>	200,00	m
<b>Kartenauszug:</b>						
<b>Ausgangssituation:</b>	Radfahrer fahren auf der Fahrbahn					
<b>Maßnahme:</b>	Anlage eines straßenbegleitenden Radwegs					
<b>Kurzbeschreibung:</b>	Lückenschluss des straßenbegleitenden Radwegs vor Climbach					
<b>Anmerkungen:</b>						
<b>Bewertung:</b>	<b>Verkehrssicherheit:</b>	2	<b>Fahrkomfort:</b>	2	<b>Direktheit:</b>	0
	<b>Schulverbindung:</b>	ja	<b>Freizeitverbindung:</b>	nein		
<b>Fotos Ist-Zustand:</b>	<p style="text-align: center;"><i>keine Bilder vorhanden</i></p>					
<b>Priorität:</b>	C		<b>Kostenschätzung:</b>	110.000 €		

Maßnahmenblatt						
<b>Kommune:</b>	Stadt Allendorf (Lumda)			<b>ID:</b>	AL 7	
<b>Straße:</b>	Wirtschaftsweg	<b>von:</b>	Climbach	<b>nach:</b>	Treis	
<b>Netzkategorie:</b>	AR IV	<b>Bau- last:</b>	Stadt Allendorf	<b>Länge:</b>	1.100,00	m
<b>Kartenauszug:</b>						
<b>Ausgangssituation:</b>	geschotterter Wald- / Wirtschaftsweg					
<b>Maßnahme:</b>	Befestigung in Asphaltbauweise					
<b>Kurzbeschreibung:</b>	Radroutenführung von Climbach in Richtung Staufenberg-Treis					
<b>Anmerkungen:</b>						
<b>Bewertung:</b>	<b>Verkehrssicherheit:</b>	6	<b>Fahrkomfort:</b>	6	<b>Direktheit:</b>	6
	<b>Schulverbindung:</b>	nein	<b>Freizeitverbindung:</b>	nein		
<b>Fotos Ist-Zustand:</b>	<div style="display: flex; justify-content: space-around;"> <div style="text-align: center;">  <p>Weg am Ortsrand von Climbach</p> </div> <div style="text-align: center;">  <p>Wegeverlauf im Waldbereich</p> </div> </div>					
<b>Priorität:</b>	B		<b>Kostenschätzung:</b>	414.000 €		