






Maßnahmenübersicht Gemeinde Fernwald										
ID	Netzkategorie	Straße	von	nach	Ausbaulänge [m]	Kostenansatz [€]	Priorität	Verkehrssicherheit	Fahrkomfort	Direktheit
FE 1	AR IV	Gemeindestraße	Annerod	Gewerbegebiet / B 49	1.300,00	623.000,00	C	2	2	0
FE 2	AR IV	K 157	Annerod	B 49	700,00	288.000,00	C	2	2	0
FE 3	AR II	B 49	Gießen	Oppenrod	5.500,00	kein Ansatz	A	6	6	0
FE 4	AR IV	L 3129	Albach	Burkhardsfelden	2.900,00	1.985.000,00	C	2	2	0

Maßnahmenblatt						
Kommune:	Gemeinde Fernwald			ID:	FE 1	
Straße:	Gemeindestraße	von:	Annerod	nach:	Gewerbegebiet / B 49	
Netzkategorie:	AR IV	Bau- last:	Gemeinde Fernwald	Länge:	1.300,00	m
Kartenauszug:						
Ausgangssituation:	Radfahrer fahren auf der Fahrbahn					
Maßnahme:	Anlage eines straßenbegleitenden Radwegs					
Kurzbeschreibung:	Radroutenführung von Annerod ins Gewerbegebiet Annerod und Anschluss an den geplanten Rad- / Gehweg an der B 49 (Maßnahme FE 3)					
Anmerkungen:	Teilweise Ausbau und Verbreiterung eines vorhandenen Gehwegs					
Bewertung:	Verkehrssicherheit:	2	Fahrkomfort:	2	Direktheit:	0
	Schulverbindung:	nein	Freizeitverbindung:	nein		
Fotos Ist-Zustand:	<div style="display: flex; justify-content: space-around;"> <div style="text-align: center;"> <p>Abschnitt im Gewerbegebiet</p> </div> <div style="text-align: center;"> <p>Verlauf entlang der Großen-Busecker Straße</p> </div> </div>					
Priorität:	C		Kostenschätzung:	623.000 €		

Maßnahmenblatt						
Kommune:	Gemeinde Fernwald			ID:	FE 2	
Straße:	K 157	von:	Annerod	nach:	B 49	
Netzkategorie:	AR IV	Bau- last:	Landkreis Gießen	Länge:	700,00	m
Kartenauszug:						
Ausgangssituation:	Radfahrer fahren auf der Fahrbahn					
Maßnahme:	Anlage eines straßenbegleitenden Radwegs					
Kurzbeschreibung:	Radroutenführung von Annerod zum geplanten Rad- / Gehweg entlang der B 49 (Maßnahme FE 3), Anschluss Richtung Gießen					
Anmerkungen:						
Bewertung:	Verkehrssicherheit:	2	Fahrkomfort:	2	Direktheit:	0
	Schulverbindung:	ja	Freizeitverbindung:	nein		
Fotos Ist-Zustand:	<div style="display: flex; justify-content: space-around;"> <div style="text-align: center;">  <p><i>Ortseingang Annerod</i></p> </div> <div style="text-align: center;">  <p><i>Blick entlang der K 157 nach Westen</i></p> </div> </div>					
Priorität:	C		Kostenschätzung:	288.000 €		

Maßnahmenblatt						
Kommune:	Gemeinde Fernwald			ID:	FE 3	
Straße:	B 49	von:	Gießen	nach:	Oppenrod	
Netzkategorie:	AR II	Bau- last:	Bundesrepublik Deutschland	Länge:	5.500,00	m
Kartenauszug:						
Ausgangssituation:	Radfahrer fahren auf der Fahrbahn					
Maßnahme:	Anlage eines straßenbegleitenden Radwegs					
Kurzbeschreibung:	Radroutenführung von Gießen über Fernwald in Richtung Buseck / Reiskirchen					
Anmerkungen:	Da sich die Wegeverbindung bereits in der Planung befindet, wird hierfür kein Kostenansatz gewählt.					
Bewertung:	Verkehrssicherheit:	6	Fahrkomfort:	6	Direktheit:	0
	Schulverbindung:	ja	Freizeitverbindung:	nein		
Fotos Ist-Zustand:	<div style="display: flex; justify-content: space-around;"> <div style="text-align: center;"> <p><i>Gepante Trasse nördlich von Annerod</i></p> </div> <div style="text-align: center;"> <p><i>Gepante Trasse östlich des Gewerbegebietes Annerod</i></p> </div> </div>					
Priorität:	A		Kostenschätzung:	kein Ansatz		

Maßnahmenblatt						
Kommune:	Gemeinde Fernwald			ID:	FE 4	
Straße:	L 3129	von:	Albach	nach:	Burkhardsfelden	
Netzkategorie:	AR IV	Bau- last:	Land Hessen	Länge:	2.900,00	m
Kartenauszug:						
Ausgangssituation:	Radfahrer fahren auf der Fahrbahn					
Maßnahme:	Anlage eines straßenbegleitenden Radwegs					
Kurzbeschreibung:	Radroutenführung von Albach in Richtung Burkhardsfelden und weiter nach Reiskirchen					
Anmerkungen:						
Bewertung:	Verkehrssicherheit:	2	Fahrkomfort:	2	Direktheit:	0
	Schulverbindung:	nein	Freizeitverbindung:	nein		
Fotos Ist-Zustand:	<div style="display: flex; justify-content: space-around;"> <div style="text-align: center;">  <p>Ortsausgang Albach</p> </div> <div style="text-align: center;">  <p>Kurz vor Burkhardsfelden</p> </div> </div>					
Priorität:	C		Kostenschätzung:	1.985.000 €		