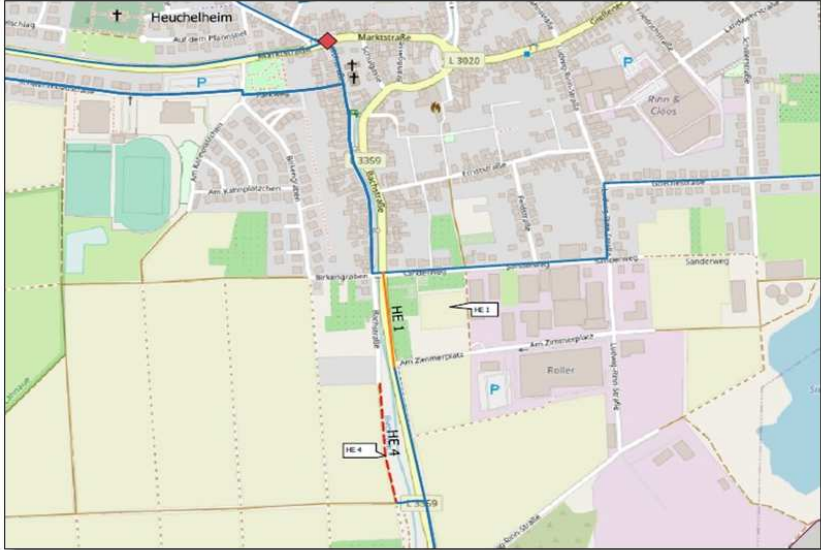




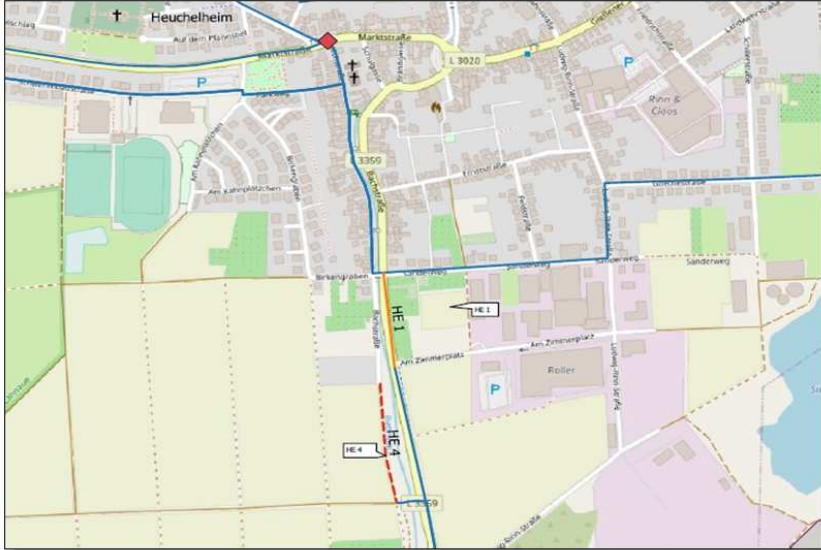




Maßnahmenübersicht Gemeinde Heuchelheim										
ID	Netzkategorie	Straße	von	nach	Ausbaulänge [m]	Kostenansatz [€]	Priorität	Verkehrssicherheit	Fahrkomfort	Direktheit
HE 1	AR IV	L 3359	Dutenhofen	Heuchelheim	200,00	55.000,00	B	6	6	0
HE 2	AR IV	L 3045	Kinzenbach	Biebertal	400,00	233.000,00	C	4	4	0
HE 3	AR IV	L 3359	Heuchelheim	Dutenhofen	0,00	kein Ansatz	B	4	4	4
HE 4	AR IV	Wirtschaftsweg	Heuchelheim	Dutenhofen	300,00	113.000,00	A	6	6	6

Maßnahmenblatt						
Kommune:	Gemeinde Heuchelheim			ID:	HE 1	
Straße:	L 3359	von:	Dutenhofen	nach:	Heuchelheim	
Netzkategorie:	AR IV	Bau- last:	Land Hessen	Länge:	200,00	m
Kartenauszug:						
Ausgangssituation:	vorhandener Gehweg zu schmal					
Maßnahme:	Anlage eines straßenbegleitenden Radwegs					
Kurzbeschreibung:	Verlängerung des straßenbegleitenden Radwegs durch Verbreiterung des Gehwegs bis in die Ortslage von Heuchelheim					
Anmerkungen:						
Bewertung:	Verkehrssicherheit:	6	Fahrkomfort:	6	Direktheit:	0
	Schulverbindung:	nein	Freizeitverbindung:	nein		
Fotos Ist-Zustand:	 <p style="text-align: center;"><i>Gehweg am Ortseingang</i></p>					
Priorität:	B		Kostenschätzung:	55.000 €		

Maßnahmenblatt						
Kommune:	Gemeinde Heuchelheim			ID:	HE 2	
Straße:	L 3045	von:	Kinzenbach	nach:	Biebertal	
Netzkategorie:	AR IV	Bau- last:	Land Hessen	Länge:	400,00	m
Kartenauszug:						
Ausgangssituation:	Radfahrer fahren auf der Fahrbahn					
Maßnahme:	Anlage eines straßenbegleitenden Radwegs					
Kurzbeschreibung:	Radroutenführung von Kinzenbach in Richtung Biebertal					
Anmerkungen:						
Bewertung:	Verkehrssicherheit:	4	Fahrkomfort:	4	Direktheit:	0
	Schulverbindung:	nein	Freizeitverbindung:	ja		
Fotos Ist-Zustand:	<div style="display: flex; justify-content: space-around;"> <div style="text-align: center;">  <p><i>Am Abzweig des Wirtschaftswegs nach Biebertal</i></p> </div> <div style="text-align: center;">  <p><i>Ortseingang Kinzenbach</i></p> </div> </div>					
Priorität:	C		Kostenschätzung:	233.000 €		

Maßnahmenblatt						
Kommune:	Gemeinde Heuchelheim			ID:	HE 3	
Straße:	L 3359	von:	Heuchelheim	nach:	Dutenhofen	
Netzkategorie:	AR IV	Bau- last:	Land Hessen	Länge:	0,00	m
Kartenauszug:						
Ausgangssituation:	vorh. Rad- / Gehweg auf der Lahnbrücke ist mit ca. 1,40 m Breite zu schmal					
Maßnahme:	Schaffung einer radfahrgerechten Querung der Lahn					
Kurzbeschreibung:	Radroutenführung von Heuchelheim in Richtung Dutenhofen					
Anmerkungen:	Beteiligung von Hessen Mobil. Da die Maßnahme eine detaillierte Betrachtung erfordert, ist derzeit kein Kostenansatz möglich.					
Bewertung:	Verkehrssicherheit:	4	Fahrkomfort:	4	Direktheit:	4
	Schulverbindung:	nein	Freizeitverbindung:	nein		
Fotos Ist-Zustand:	<div style="display: flex; justify-content: space-around;"> <div style="text-align: center;"> <p><i>Ansicht Lahnbrücke, Verengung deutlich sichtbar</i></p> </div> <div style="text-align: center;"> <p><i>Blick auf die Brücke</i></p> </div> </div>					
Priorität:	B		Kostenschätzung:	kein Ansatz		

Maßnahmenblatt						
Kommune:	Gemeinde Heuchelheim			ID:	HE 4	
Straße:	Wirtschaftsweg	von:	Heuchelheim	nach:	Dutenhofen	
Netzkategorie:	AR IV	Bau- last:	Land Hessen	Länge:	300,00	m
Kartenauszug:						
Ausgangssituation:	nicht radfahrgerechter Wirtschaftsweg					
Maßnahme:	Befestigung in Asphaltbauweise					
Kurzbeschreibung:	Radroutenführung von Heuchelheim in Richtung Dutenhofen					
Anmerkungen:						
Bewertung:	Verkehrssicherheit:	6	Fahrkomfort:	6	Direktheit:	6
	Schulverbindung:	nein	Freizeitverbindung:	ja		
Fotos Ist-Zustand:	<div style="display: flex; justify-content: space-around;"> <div style="text-align: center;">  <p><i>Geschotterter Wirtschaftsweg...</i></p> </div> <div style="text-align: center;">  <p><i>... westlich des Bieberbaches</i></p> </div> </div>					
Priorität:	A		Kostenschätzung:	113.000 €		