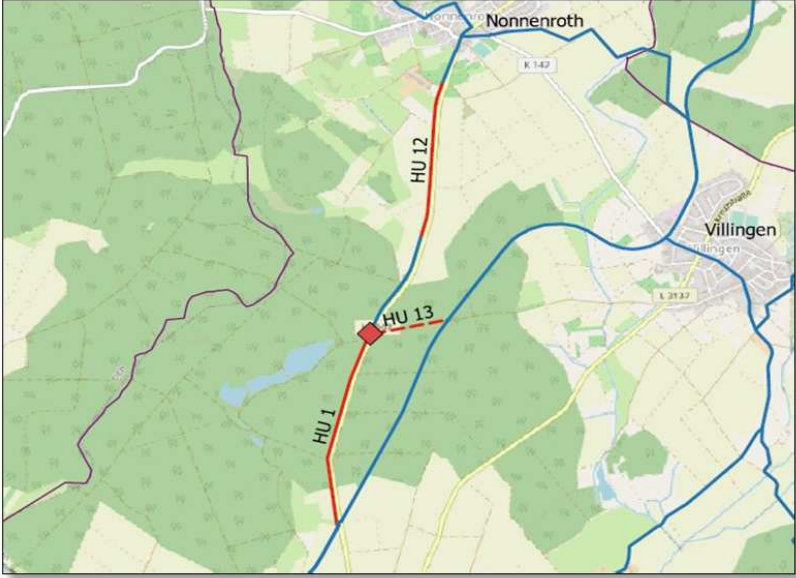







Maßnahmenübersicht Stadt Hungen										
ID	Netzkategorie	Straße	von	nach	Ausbaulänge [m]	Kostenansatz [€]	Priorität	Verkehrssicherheit	Fahrkomfort	Direktheit
HU 1	AR IV	L 3007	Nonnenroth	Hungen	1.400,00	958.000,00	B	4	4	0
HU 2	AR IV	Wirtschaftsweg	Villingen	Langd	700,00	264.000,00	B	4	4	4
HU 3	AR IV	Wirtschaftsweg	Langd	Rodheim	1.000,00	377.000,00	B	6	6	6
HU 4	AR IV	Wirtschaftsweg	Langd	Hungen	600,00	226.000,00	A	6	6	6
HU 5	AR III	B 457	Hungen	Nidda-Harb	8.000,00	6.569.000,00	B	6	3	0
HU 6	AR IV	K 188	Rabertshausen	Rodheim	2.400,00	1.314.000,00	C	2	2	0
HU 7	AR IV	L 3188	Steinheim	Rodheim	1.400,00	958.000,00	C	2	2	0
HU 8	AR III	B 489	Inheiden	Utphe	2.200,00	1.506.000,00	A	6	1	0
HU 9	AR IV	Wirtschaftsweg	Bellersheim	Hungen	400,00	151.000,00	B	6	6	6
HU 10	AR IV	K 187	Langd	Hungen	500,00	274.000,00	C	2	2	0
HU 11	AR IV	K 187	Langd	Nidda-Ulfa	3.900,00	2.135.000,00	C	2	2	0
HU 12	AR IV	L 3007	Nonnenroth	Hungen	1.700,00	815.000,00	A	6	6	4
HU 13	AR IV	Wirtschaftsweg	Nonnenroth	Hungen	500,00	189.000,00	B	6	6	6

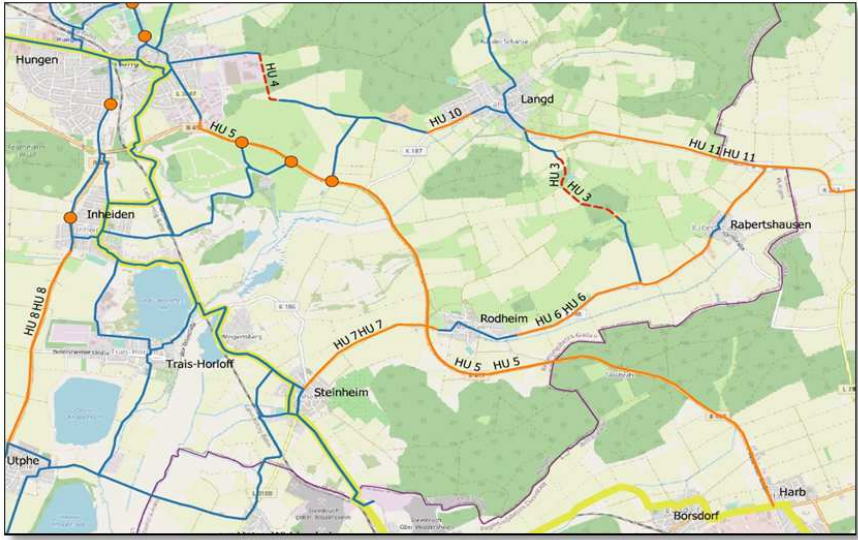
Maßnahmenblatt						
<b>Kommune:</b>	Stadt Hungen			<b>ID:</b>	HU 1	
<b>Straße:</b>	L 3007	<b>von:</b>	Nonnenroth	<b>nach:</b>	Hungen	
<b>Netzkategorie:</b>	AR IV	<b>Bau- last:</b>	Land Hessen	<b>Länge:</b>	1.400,00	m
<b>Kartenauszug:</b>						
<b>Ausgangssituation:</b>	Radfahrer fahren auf der Fahrbahn					
<b>Maßnahme:</b>	Anlage eines straßenbegleitenden Radwegs					
<b>Kurzbeschreibung:</b>	Lückenschluss der Radroutenführung von Nonnenroth in Richtung Hungen					
<b>Anmerkungen:</b>	Bei Realisierung dieser Maßnahme kann die Maßnahme HU 13 entfallen.					
<b>Bewertung:</b>	<b>Verkehrssicherheit:</b>	4	<b>Fahrkomfort:</b>	4	<b>Direktheit:</b>	0
	<b>Schulverbindung:</b>	ja	<b>Freizeitverbindung:</b>	nein		
<b>Fotos Ist-Zustand:</b>	<p style="text-align: center;"><i>keine Bilder vorhanden</i></p>					
<b>Priorität:</b>	B		<b>Kostenschätzung:</b>	958.000 €		

Maßnahmenblatt						
<b>Kommune:</b>	Stadt Hungen			<b>ID:</b>	HU 2	
<b>Straße:</b>	Wirtschaftsweg	<b>von:</b>	Villingen	<b>nach:</b>	Langd	
<b>Netzkategorie:</b>	AR IV	<b>Bau- last:</b>	Stadt Hungen	<b>Länge:</b>	700,00	m
<b>Kartenauszug:</b>						
<b>Ausgangssituation:</b>	nicht radfahrgerechter Wirtschaftsweg					
<b>Maßnahme:</b>	Befestigung in Asphaltbauweise					
<b>Kurzbeschreibung:</b>	Radroutenführung von Villingen in Richtung Langd					
<b>Anmerkungen:</b>						
<b>Bewertung:</b>	<b>Verkehrssicherheit:</b>	4	<b>Fahrkomfort:</b>	4	<b>Direktheit:</b>	4
	<b>Schulverbindung:</b>	nein	<b>Freizeitverbindung:</b>	nein		
<b>Fotos Ist-Zustand:</b>	 <p><i>geschotterter Wirtschaftsweg im Waldbereich</i></p>					
<b>Priorität:</b>	B		<b>Kostenschätzung:</b>	264.000 €		


Maßnahmenblatt						
<b>Kommune:</b>	Stadt Hungen			<b>ID:</b>	HU 3	
<b>Straße:</b>	Wirtschaftsweg	<b>von:</b>	Langd	<b>nach:</b>	Rodheim	
<b>Netzkategorie:</b>	AR IV	<b>Bau- last:</b>	Stadt Hungen	<b>Länge:</b>	1.000,00	m
<b>Kartenauszug:</b>						
<b>Ausgangssituation:</b>	nicht radfahrgerechter Wirtschaftsweg					
<b>Maßnahme:</b>	Befestigung in Asphaltbauweise					
<b>Kurzbeschreibung:</b>	Radroutenführung von Langd in Richtung Rodheim					
<b>Anmerkungen:</b>						
<b>Bewertung:</b>	<b>Verkehrssicherheit:</b>	6	<b>Fahrkomfort:</b>	6	<b>Direktheit:</b>	6
	<b>Schulverbindung:</b>	nein	<b>Freizeitverbindung:</b>	nein		
<b>Fotos Ist-Zustand:</b>	<div style="display: flex; justify-content: space-around;"> <div style="text-align: center;"> <p><i>geschotterter Wirtschaftsweg</i></p> </div> <div style="text-align: center;"> <p><i>schadhafte Asphaltdecke</i></p> </div> </div>					
<b>Priorität:</b>	B		<b>Kostenschätzung:</b>	377.000 €		



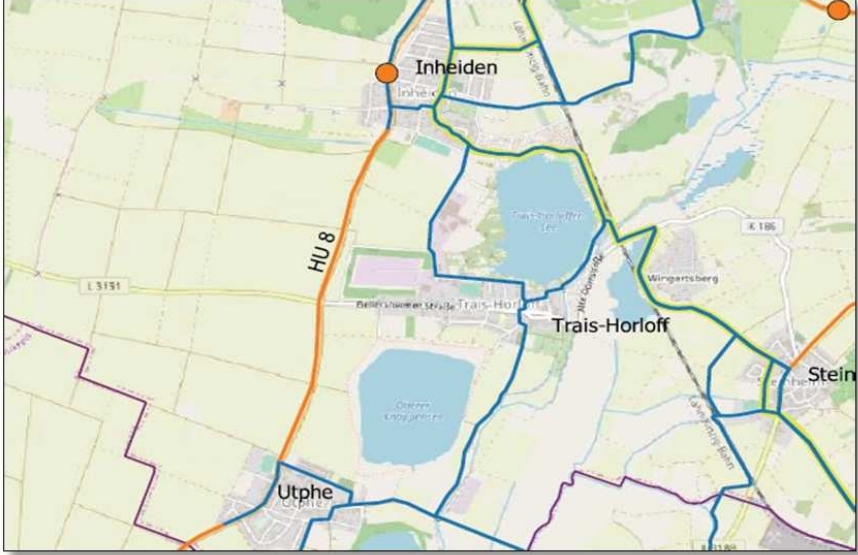
Maßnahmenblatt						
<b>Kommune:</b>	Stadt Hungen			<b>ID:</b>	HU 4	
<b>Straße:</b>	Wirtschaftsweg	<b>von:</b>	Langd	<b>nach:</b>	Hungen	
<b>Netzkategorie:</b>	AR IV	<b>Bau- last:</b>	Stadt Hungen	<b>Länge:</b>	600,00	m
<b>Kartenauszug:</b>						
<b>Ausgangssituation:</b>	nicht radfahrgerechter Wirtschaftsweg					
<b>Maßnahme:</b>	Befestigung in Asphaltbauweise					
<b>Kurzbeschreibung:</b>	Lückenschluss der Radroutenführung von Langd in Richtung Hungen					
<b>Anmerkungen:</b>						
<b>Bewertung:</b>	<b>Verkehrssicherheit:</b>	6	<b>Fahrkomfort:</b>	6	<b>Direktheit:</b>	6
	<b>Schulverbindung:</b>	ja	<b>Freizeitverbindung:</b>	nein		
<b>Fotos Ist-Zustand:</b>	<div style="display: flex; justify-content: space-around;"> <div style="text-align: center;">  <p><i>schadhafter Schotterweg</i></p> </div> <div style="text-align: center;">  <p><i>schadhafter Schotterweg</i></p> </div> </div>					
<b>Priorität:</b>	A		<b>Kostenschätzung:</b>	226.000 €		

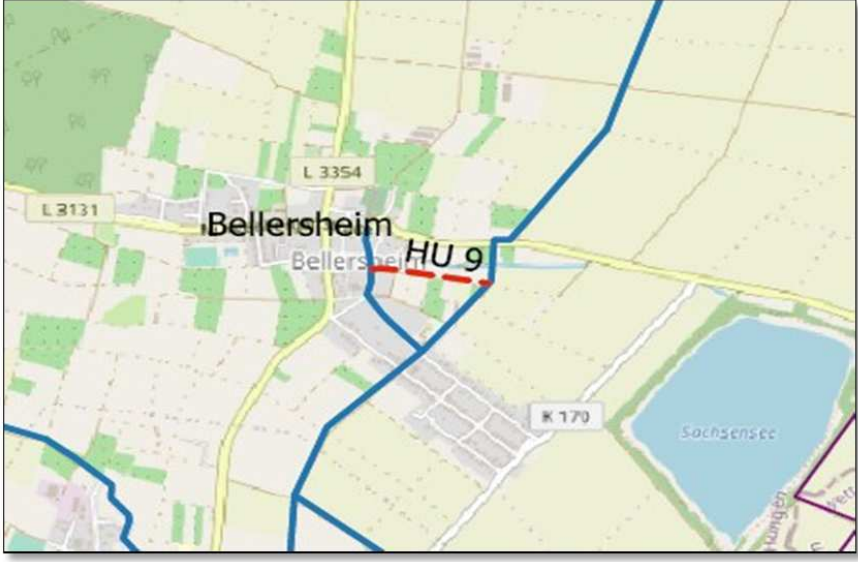
Maßnahmenblatt						
<b>Kommune:</b>	Stadt Hungen			<b>ID:</b>	HU 5	
<b>Straße:</b>	B 457	<b>von:</b>	Hungen	<b>nach:</b>	Nidda-Harb	
<b>Netzkategorie:</b>	AR III	<b>Bau- last:</b>	Bundesrepublik Deutschland	<b>Länge:</b>	8.000,00	m
<b>Kartenauszug:</b>						
<b>Ausgangssituation:</b>	Radfahrer fahren auf der Fahrbahn					
<b>Maßnahme:</b>	Anlage eines straßenbegleitenden Radwegs					
<b>Kurzbeschreibung:</b>	Radroutenführung von Hungen in Richtung Nidda-Harb					
<b>Anmerkungen:</b>	Bessere Anbindung von Hof Graß, Steinheim, Rodheim und Rabertshausen an die Kernstadt. Umlegung Rad-Hauptnetz Hessen auf diese Route möglich.					
<b>Bewertung:</b>	<b>Verkehrssicherheit:</b>	6	<b>Fahrkomfort:</b>	3	<b>Direktheit:</b>	0
	<b>Schulverbindung:</b>	nein	<b>Freizeitverbindung:</b>	nein		
<b>Fotos Ist-Zustand:</b>	<p style="text-align: center;"><i>keine Bilder vorhanden</i></p>					
<b>Priorität:</b>	B		<b>Kostenschätzung:</b>	6.569.000 €		


Maßnahmenblatt						
<b>Kommune:</b>	Stadt Hungen			<b>ID:</b>	HU 6	
<b>Straße:</b>	K 188	<b>von:</b>	Rabertshausen	<b>nach:</b>	Rodheim	
<b>Netzkategorie:</b>	AR IV	<b>Bau- last:</b>	Landkreis Gießen	<b>Länge:</b>	2.400,00	m
<b>Kartenauszug:</b>	<p>The map shows a route starting in Rabertshausen, heading south to Rodheim, and then west towards Hungen. The route is marked with orange lines and labeled with 'HU 6' and 'HU 3'. Other nearby routes are labeled 'HU 5' and 'HU 11'. The map also shows the A10 highway and various local roads and landmarks like 'Langd' and 'Uifa'.</p>					
<b>Ausgangssituation:</b>	Radfahrer fahren auf der Fahrbahn					
<b>Maßnahme:</b>	Anlage eines straßenbegleitenden Radwegs					
<b>Kurzbeschreibung:</b>	Radroutenführung von Rabertshausen nach Rodheim und weiter nach Hungen					
<b>Anmerkungen:</b>						
<b>Bewertung:</b>	<b>Verkehrssicherheit:</b>	2	<b>Fahrkomfort:</b>	2	<b>Direktheit:</b>	0
	<b>Schulverbindung:</b>	nein	<b>Freizeitverbindung:</b>	nein		
<b>Fotos Ist-Zustand:</b>	<p style="text-align: center;"><i>keine Bilder vorhanden</i></p>					
<b>Priorität:</b>	C		<b>Kostenschätzung:</b>	1.314.000 €		

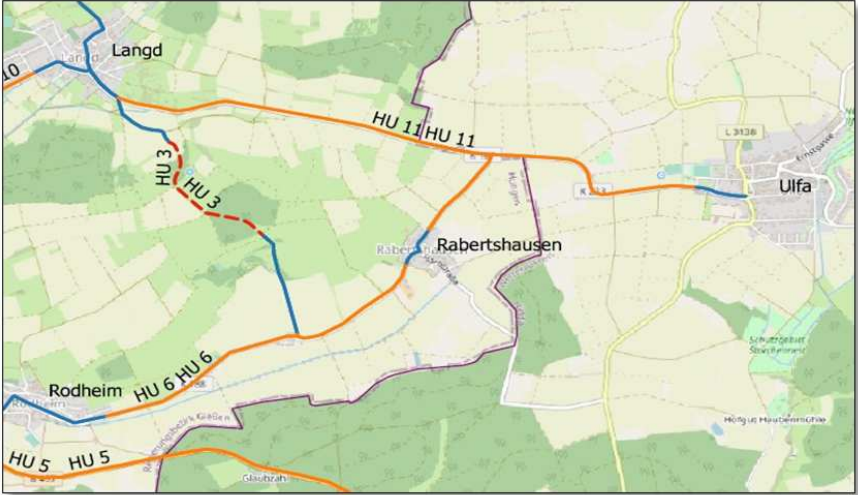
Maßnahmenblatt						
<b>Kommune:</b>	Stadt Hungen			<b>ID:</b>	HU 7	
<b>Straße:</b>	L 3188	<b>von:</b>	Steinheim	<b>nach:</b>	Rodheim	
<b>Netzkategorie:</b>	AR IV	<b>Bau- last:</b>	Land Hessen	<b>Länge:</b>	1.400,00	m
<b>Kartenauszug:</b>						
<b>Ausgangssituation:</b>	Radfahrer fahren auf der Fahrbahn					
<b>Maßnahme:</b>	Anlage eines straßenbegleitenden Radwegs					
<b>Kurzbeschreibung:</b>	Radroutenführung von Steinheim in Richtung Rodheim und weiter nach Hungen					
<b>Anmerkungen:</b>						
<b>Bewertung:</b>	<b>Verkehrssicherheit:</b>	2	<b>Fahrkomfort:</b>	2	<b>Direktheit:</b>	0
	<b>Schulverbindung:</b>	nein	<b>Freizeitverbindung:</b>	nein		
<b>Fotos Ist-Zustand:</b>	<p style="text-align: center;"><i>keine Bilder vorhanden</i></p>					
<b>Priorität:</b>	C		<b>Kostenschätzung:</b>	958.000 €		




Maßnahmenblatt						
<b>Kommune:</b>	Stadt Hungen			<b>ID:</b>	HU 8	
<b>Straße:</b>	B 489	<b>von:</b>	Inheiden	<b>nach:</b>	Utphe	
<b>Netzkategorie:</b>	AR III	<b>Bau- last:</b>	Bundesrepublik Deutschland	<b>Länge:</b>	2.200,00	m
<b>Kartenauszug:</b>						
<b>Ausgangssituation:</b>	Radfahrer fahren auf der Fahrbahn					
<b>Maßnahme:</b>	Anlage eines straßenbegleitenden Radwegs					
<b>Kurzbeschreibung:</b>	Radroutenführung von Inheiden in Richtung Utphe und weiter Richtung Wölfersheim					
<b>Anmerkungen:</b>						
<b>Bewertung:</b>	<b>Verkehrssicherheit:</b>	6	<b>Fahrkomfort:</b>	1	<b>Direktheit:</b>	0
	<b>Schulverbindung:</b>	ja	<b>Freizeitverbindung:</b>	nein		
<b>Fotos Ist-Zustand:</b>	<p style="text-align: center;"><i>keine Bilder vorhanden</i></p>					
<b>Priorität:</b>	A		<b>Kostenschätzung:</b>	1.506.000 €		


Maßnahmenblatt						
<b>Kommune:</b>	Stadt Hungen			<b>ID:</b>	HU 9	
<b>Straße:</b>	Wirtschaftsweg	<b>von:</b>	Bellersheim	<b>nach:</b>	Hungen	
<b>Netzkategorie:</b>	AR IV	<b>Bau- last:</b>	Stadt Hungen	<b>Länge:</b>	400,00	m
<b>Kartenauszug:</b>						
<b>Ausgangssituation:</b>	nicht radfahrgerechter Wirtschaftsweg					
<b>Maßnahme:</b>	Befestigung in Asphaltbauweise					
<b>Kurzbeschreibung:</b>	Lückenschluss der Radroute von Bellersheim in Richtung Hungen					
<b>Anmerkungen:</b>						
<b>Bewertung:</b>	<b>Verkehrssicherheit:</b>	6	<b>Fahrkomfort:</b>	6	<b>Direktheit:</b>	6
	<b>Schulverbindung:</b>	nein	<b>Freizeitverbindung:</b>	nein		
<b>Fotos Ist-Zustand:</b>	<p style="text-align: center;"><i>keine Bilder vorhanden</i></p>					
<b>Priorität:</b>	B		<b>Kostenschätzung:</b>	151.000 €		

Maßnahmenblatt						
<b>Kommune:</b>	Stadt Hungen			<b>ID:</b>	HU 10	
<b>Straße:</b>	K 187	<b>von:</b>	Langd	<b>nach:</b>	Hungen	
<b>Netzkategorie:</b>	AR IV	<b>Bau- last:</b>	Landkreis Gie0en	<b>Länge:</b>	500,00	m
<b>Kartenauszug:</b>						
<b>Ausgangssituation:</b>	Radfahrer fahren auf der Fahrbahn					
<b>Maßnahme:</b>	Anlage eines straßenbegleitenden Radwegs					
<b>Kurzbeschreibung:</b>	Lückenschluss der Radroutenführung von Langd in Richtung Hungen auf einem Teilstück der K 187					
<b>Anmerkungen:</b>						
<b>Bewertung:</b>	<b>Verkehrssicherheit:</b>	2	<b>Fahrkomfort:</b>	2	<b>Direktheit:</b>	0
	<b>Schulverbindung:</b>	ja	<b>Freizeitverbindung:</b>	nein		
<b>Fotos Ist-Zustand:</b>	<p style="text-align: center;"><i>keine Bilder vorhanden</i></p>					
<b>Priorität:</b>	C		<b>Kostenschätzung:</b>	274.000 €		

Maßnahmenblatt						
<b>Kommune:</b>	Stadt Hungen			<b>ID:</b>	HU 11	
<b>Straße:</b>	K 187	<b>von:</b>	Langd	<b>nach:</b>	Nidda-Ulfa	
<b>Netzkategorie:</b>	AR IV	<b>Bau- last:</b>	Landkreis Gießen / Wetteraukreis	<b>Länge:</b>	3.900,00	m
<b>Kartenauszug:</b>						
<b>Ausgangssituation:</b>	Radfahrer fahren auf der Fahrbahn					
<b>Maßnahme:</b>	Anlage eines straßenbegleitenden Radwegs					
<b>Kurzbeschreibung:</b>	Radroutenführung von Langd in Richtung Ulfa					
<b>Anmerkungen:</b>	Die Maßnahme wurde in Abstimmung mit dem Wetteraukreis aufgenommen.					
<b>Bewertung:</b>	<b>Verkehrssicherheit:</b>	2	<b>Fahrkomfort:</b>	2	<b>Direktheit:</b>	0
	<b>Schulverbindung:</b>	nein	<b>Freizeitverbindung:</b>	nein		
<b>Fotos Ist-Zustand:</b>	<p style="text-align: center;"><i>keine Bilder vorhanden</i></p>					
<b>Priorität:</b>	C		<b>Kostenschätzung:</b>	2.135.000 €		

Maßnahmenblatt						
<b>Kommune:</b>	Stadt Hungen			<b>ID:</b>	HU 12	
<b>Straße:</b>	L 3007	<b>von:</b>	Nonnenroth	<b>nach:</b>	Hungen	
<b>Netzkategorie:</b>	AR IV	<b>Bau- last:</b>	Land Hessen	<b>Länge:</b>	1.700,00	m
<b>Kartenauszug:</b>						
<b>Ausgangssituation:</b>	vorhandener straßenbegleitender Rad- / Gehweg ist zu schmal					
<b>Maßnahme:</b>	Ausbau des Rad- / Gehwegs in Regelbreite					
<b>Kurzbeschreibung:</b>	Radroutenführung von Nonnenroth in Richtung Hungen					
<b>Anmerkungen:</b>						
<b>Bewertung:</b>	<b>Verkehrssicherheit:</b>	6	<b>Fahrkomfort:</b>	6	<b>Direktheit:</b>	4
	<b>Schulverbindung:</b>	ja	<b>Freizeitverbindung:</b>	nein		
<b>Fotos Ist-Zustand:</b>	<p style="text-align: center;"><i>keine Bilder vorhanden</i></p>					
<b>Priorität:</b>	A		<b>Kostenschätzung:</b>	815.000 €		



Maßnahmenblatt						
<b>Kommune:</b>	Stadt Hungen			<b>ID:</b>	HU 13	
<b>Straße:</b>	Wirtschaftsweg	<b>von:</b>	Nonnenroth	<b>nach:</b>	Hungen	
<b>Netzkategorie:</b>	AR IV	<b>Bau- last:</b>	Stadt Hungen	<b>Länge:</b>	500,00	m
<b>Kartenauszug:</b>						
<b>Ausgangssituation:</b>	nicht radfahrgerechter Wirtschaftsweg					
<b>Maßnahme:</b>	Befestigung in Asphaltbauweise					
<b>Kurzbeschreibung:</b>	Radroutenführung von Nonnenroth über den Bahntrassenradweg in Richtung Hungen					
<b>Anmerkungen:</b>	Eine gesicherte Querung der L 3007 ist bei der Planung zu berücksichtigen, diese ist in den Kosten nicht enthalten. Maßnahme kann bei Umsetzung von HU 1 entfallen.					
<b>Bewertung:</b>	<b>Verkehrssicherheit:</b>	6	<b>Fahrkomfort:</b>	6	<b>Direktheit:</b>	6
	<b>Schulverbindung:</b>	nein	<b>Freizeitverbindung:</b>	nein		
<b>Fotos Ist-Zustand:</b>	<p style="text-align: center;"><i>keine Bilder vorhanden</i></p>					
<b>Priorität:</b>	B		<b>Kostenschätzung:</b>	189.000 €		