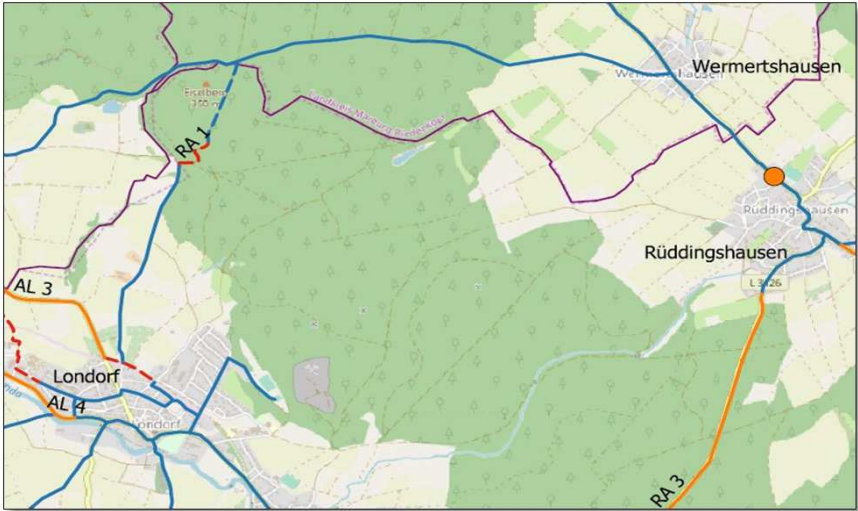


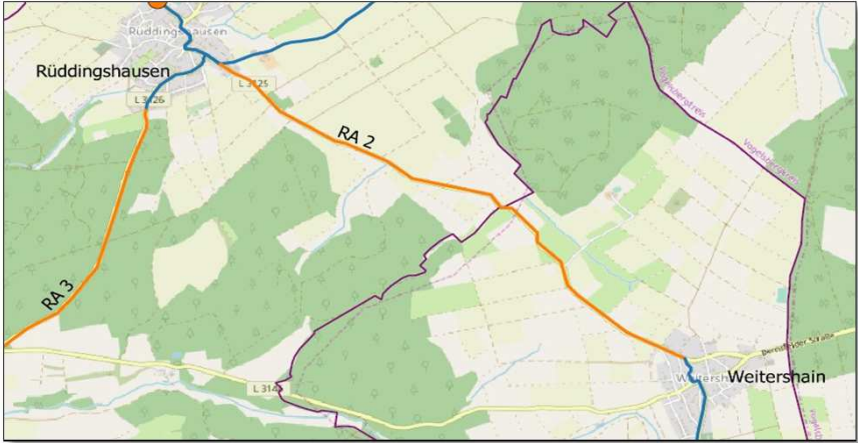





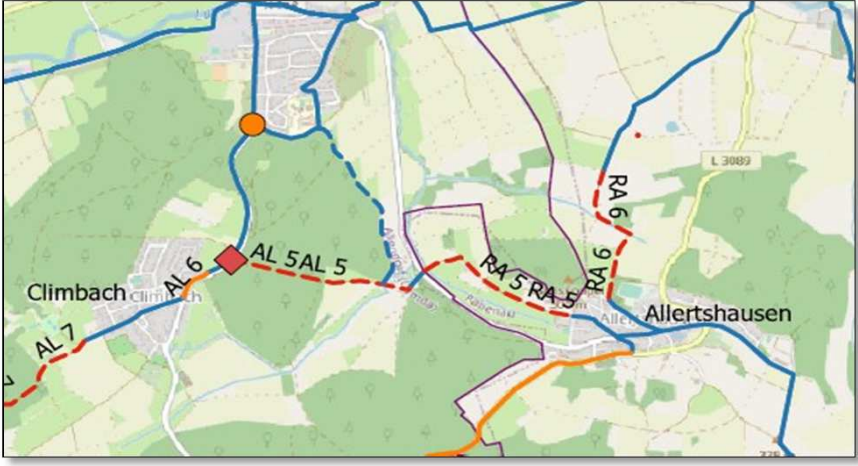


Maßnahmenübersicht Gemeinde Rabenau										
ID	Netzkategorie	Straße	von	nach	Ausbaulänge [m]	Kostenansatz [€]	Priorität	Verkehrssicherheit	Fahrkomfort	Direktheit
RA 1	AR IV	Waldweg	Rüddingshausen	Londorf	400,00	137.000,00	B	6	6	6
RA 2	AR IV	L 3125	Rüddingshausen	Weitershain	3.400,00	2.560.000,00	C	2	2	0
RA 3	AR IV	L 3126	Rüddingshausen	Odenhausen	3.000,00	2.053.000,00	C	2	2	0
RA 4	AR IV	Wirtschaftsweg	Odenhausen	Allertshausen	600,00	206.000,00	B	6	6	6
RA 5	AR IV	Wirtschaftsweg	Allertshausen	Climbach	800,00	274.000,00	B	6	6	6
RA 6	AR III	Wirtschaftsweg	Londorf	Allertshausen	1.600,00	603.000,00	A	6	6	6
RA 7	AR III	L 3089	Allertshausen	Beuern	3.700,00	3.039.000,00	C	2	2	0
RA 8	AR IV	Wirtschaftsweg / K 51	Rüddingshausen	Schadenbach	2.800,00	1.232.000,00	B	4	4	4



Maßnahmenblatt						
Kommune:	Gemeinde Rabenau			ID:	RA 1	
Straße:	Waldweg	von:	Rüddingshausen	nach:	Londorf	
Netzkategorie:	AR IV	Bau- last:	Gemeinde Rabenau	Länge:	400,00	m
Kartenauszug:						
Ausgangssituation:	geschotterter Waldweg					
Maßnahme:	Befestigung in Asphaltbauweise					
Kurzbeschreibung:	Radroutenführung von Rüddingshausen über Wermertshausen in Richtung Londorf					
Anmerkungen:	Relativ hohes Längsgefälle, so dass eine Befestigung in bituminöser Weise empfohlen wird					
Bewertung:	Verkehrssicherheit:	6	Fahrkomfort:	6	Direktheit:	6
	Schulverbindung:	nein	Freizeitverbindung:	nein		
Fotos Ist-Zustand:	<div style="display: flex; justify-content: space-around;"> <div style="text-align: center;">  <p>Übergang zum Waldabschnitt südliches Bauende</p> </div> <div style="text-align: center;">  <p>Schotterweg im Waldbereich</p> </div> </div>					
Priorität:	B		Kostenschätzung:	137.000 €		

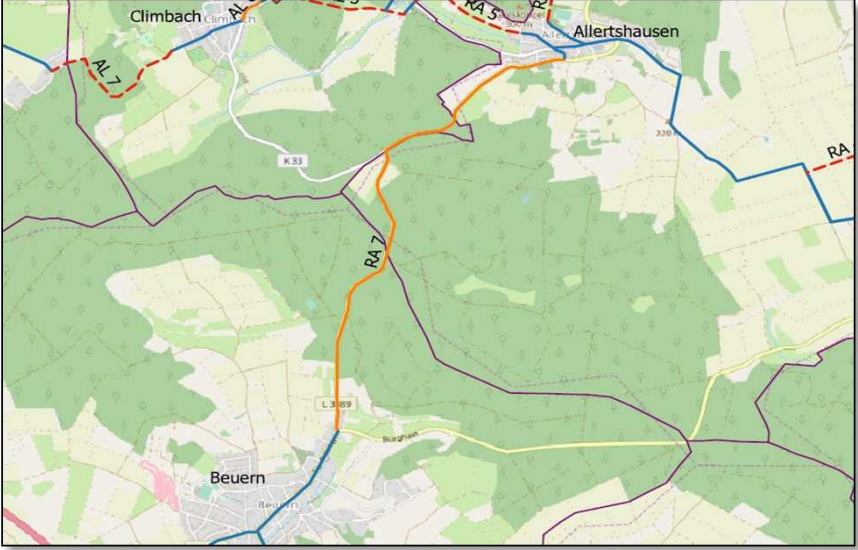
Maßnahmenblatt						
Kommune:	Gemeinde Rabenau			ID:	RA 2	
Straße:	L 3125	von:	Rüddingshausen	nach:	Weitershain	
Netzkategorie:	AR IV	Bau- last:	Land Hessen	Länge:	3.400,00	m
Kartenauszug:						
Ausgangssituation:	Radfahrer fahren auf der Fahrbahn					
Maßnahme:	Anlage eines straßenbegleitenden Radwegs					
Kurzbeschreibung:	Radroutenführung von Rüddingshausen in Richtung Weitershain und weiter nach Grünberg					
Anmerkungen:						
Bewertung:	Verkehrssicherheit:	2	Fahrkomfort:	2	Direktheit:	0
	Schulverbindung:	ja	Freizeitverbindung:	nein		
Fotos Ist-Zustand:	<p style="text-align: center;"><i>keine Bilder vorhanden</i></p>					
Priorität:	C		Kostenschätzung:	2.560.000 €		

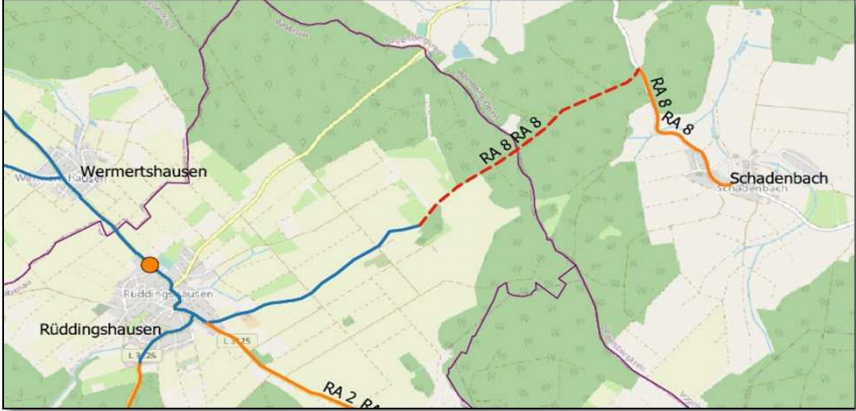
Maßnahmenblatt						
Kommune:	Gemeinde Rabenau			ID:	RA 3	
Straße:	L 3126	von:	Rüddingshausen	nach:	Odenhausen	
Netzkategorie:	AR IV	Bau- last:	Land Hessen	Länge:	3.000,00	m
Kartenauszug:	<p>The map shows a route (RA 3) starting in Rüddingshausen and heading south towards Odenhausen. The route is highlighted in orange. Other locations shown include Kesselbach, Rabenau, and Odenhausen. The map also shows roads L 3126 and L 3125.</p>					
Ausgangssituation:	Radfahrer fahren auf der Fahrbahn					
Maßnahme:	Anlage eines straßenbegleitenden Radwegs					
Kurzbeschreibung:	Radroutenführung von Rüddingshausen über Odenhausen in Richtung Londorf oder Reiskirchen					
Anmerkungen:						
Bewertung:	Verkehrssicherheit:	2	Fahrkomfort:	2	Direktheit:	0
	Schulverbindung:	ja	Freizeitverbindung:	nein		
Fotos Ist-Zustand:	<p style="text-align: center;"><i>keine Bilder vorhanden</i></p>					
Priorität:	C		Kostenschätzung:	2.053.000 €		

Maßnahmenblatt						
Kommune:	Gemeinde Rabenau			ID:	RA 4	
Straße:	Wirtschaftsweg	von:	Odenhausen	nach:	Allertshausen	
Netzkategorie:	AR IV	Bau- last:	Gemeinde Rabenau	Länge:	600,00	m
Kartenauszug:						
Ausgangssituation:	nicht radfahrgerechter Wirtschaftsweg					
Maßnahme:	Befestigung in Asphaltbauweise					
Kurzbeschreibung:	Radroutenführung von Odenhausen in Richtung Allertshausen					
Anmerkungen:	Zur Nutzung als Alltagsradroute wird eine Befestigung in Asphaltbauweise empfohlen.					
Bewertung:	Verkehrssicherheit:	6	Fahrkomfort:	6	Direktheit:	6
	Schulverbindung:	nein	Freizeitverbindung:	nein		
Fotos Ist-Zustand:	<div style="display: flex; justify-content: space-around;"> <div style="text-align: center;">  <p><i>geschotterter Wirtschaftsweg...</i></p> </div> <div style="text-align: center;">  <p><i>... mit Schlaglöchern</i></p> </div> </div>					
Priorität:	B		Kostenschätzung:	206.000 €		

Maßnahmenblatt						
Kommune:	Gemeinde Rabenau			ID:	RA 5	
Straße:	Wirtschaftsweg	von:	Allertshausen	nach:	Climbach	
Netzkategorie:	AR IV	Bau- last:	Land Hessen	Länge:	800,00	m
Kartenauszug:						
Ausgangssituation:	nicht radfahrgerechter Wirtschaftsweg					
Maßnahme:	Befestigung in Asphaltbauweise					
Kurzbeschreibung:	Radroutenführung von Allertshausen in Richtung Climbach / Allendorf					
Anmerkungen:	Fortführung Richtung Climbach siehe Stadt Allendorf, Maßnahmen AL 5 / AL 6.					
Bewertung:	Verkehrssicherheit:	6	Fahrkomfort:	6	Direktheit:	6
	Schulverbindung:	nein	Freizeitverbindung:	nein		
Fotos Ist-Zustand:	<div style="display: flex; justify-content: space-around;"> <div style="text-align: center;">  <p><i>Ortsausgang Allertshausen, Blick nach Westen</i></p> </div> <div style="text-align: center;">  <p><i>Vrbindung zur K 168 (im Hintergrund)</i></p> </div> </div>					
Priorität:	B		Kostenschätzung:	274.000 €		

Maßnahmenblatt						
Kommune:	Gemeinde Rabenau			ID:	RA 6	
Straße:	Wirtschaftsweg	von:	Londorf	nach:	Allertshausen	
Netzkategorie:	AR III	Bau- last:	Gemeinde Rabenau	Länge:	1.600,00	m
Kartenauszug:						
Ausgangssituation:	nicht radfahrgerechter Wirtschaftsweg					
Maßnahme:	Erneuerung / Befestigung in Asphaltbauweise					
Kurzbeschreibung:	Radroutenführung von Londorf in Richtung Allertshausen					
Anmerkungen:	Teils Wiesenweg, teils Asphaltweg mit schadhafter Oberfläche					
Bewertung:	Verkehrssicherheit:	6	Fahrkomfort:	6	Direktheit:	6
	Schulverbindung:	nein	Freizeitverbindung:	nein		
Fotos Ist-Zustand:	<div style="display: flex; justify-content: space-around;"> <div style="text-align: center;">  <p><i>schadhafter Asphaltweg südlich von Londorf</i></p> </div> <div style="text-align: center;">  <p><i>Wiesenweg nördlich von Allertshausen</i></p> </div> </div>					
Priorität:	A		Kostenschätzung:	603.000 €		

Maßnahmenblatt						
Kommune:	Gemeinde Rabenau			ID:	RA 7	
Straße:	L 3089	von:	Allertshausen	nach:	Beuern	
Netzkategorie:	AR III	Bau- last:	Land Hessen	Länge:	3.700,00	m
Kartenauszug:						
Ausgangssituation:	Radfahrer fahren auf der Fahrbahn					
Maßnahme:	Anlage eines straßenbegleitenden Radwegs					
Kurzbeschreibung:	Radroutenführung "aus der Rabenau" von Allertshausen über Beuern in Richtung Buseck					
Anmerkungen:	Parallel der Landesstraße fehlen aufgrund des Waldes und der Topographie Alternativen.					
Bewertung:	Verkehrssicherheit:	2	Fahrkomfort:	2	Direktheit:	0
	Schulverbindung:	nein	Freizeitverbindung:	nein		
Fotos Ist-Zustand:	<p style="text-align: center;"><i>keine Bilder vorhanden</i></p>					
Priorität:	C		Kostenschätzung:	3.039.000 €		

Maßnahmenblatt						
Kommune:	Gemeinde Rabenau			ID:	RA 8	
Straße:	Wirtschaftsweg / K 51	von:	Rüddingshausen	nach:	Schadenbach	
Netzkategorie:	AR IV	Bau- last:	Gemeinde Rabenau, Vogelsbergkreis	Länge:	2.800,00	m
Kartenauszug:						
Ausgangssituation:	nicht radfahrgerechter Wald- / Wirtschaftsweg					
Maßnahme:	Befestigung in Asphaltbauweise, Anlage eines straßenbegleitenden Radwegs					
Kurzbeschreibung:	Radroutenführung von Rüddingshausen in Richtung Schadenbach / Homberg (Ohm)					
Anmerkungen:						
Bewertung:	Verkehrssicherheit:	4	Fahrkomfort:	4	Direktheit:	4
	Schulverbindung:	nein	Freizeitverbindung:	nein		
Fotos Ist-Zustand:	<p style="text-align: center;"><i>keine Bilder vorhanden</i></p>					
Priorität:	B		Kostenschätzung:	1.232.000 €		