

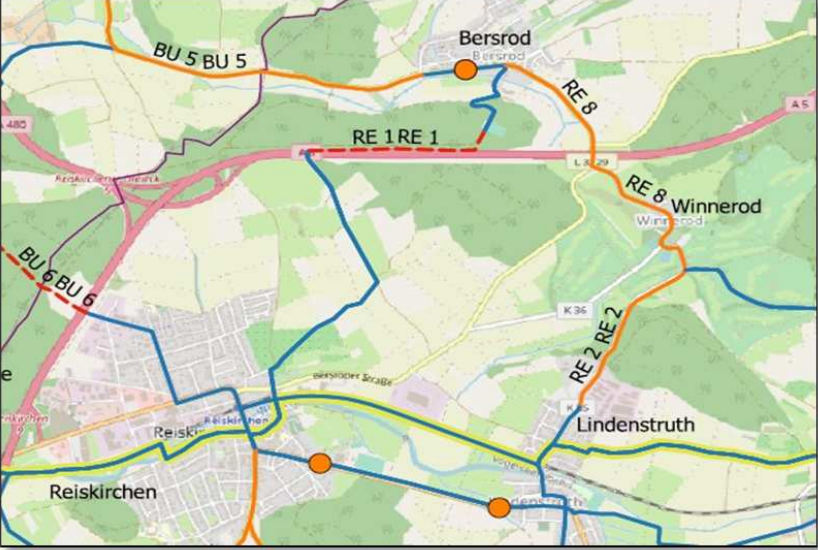



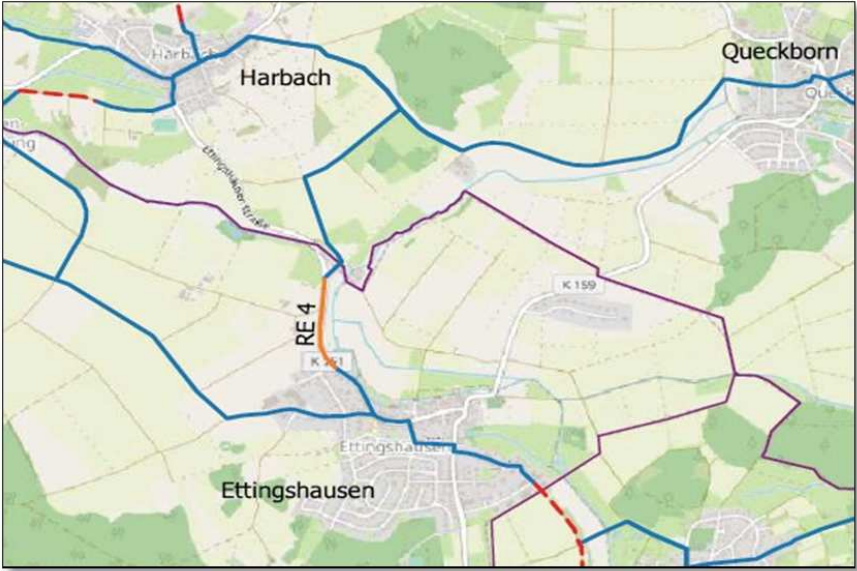





Maßnahmenübersicht Gemeinde Reiskirchen										
ID	Netzkategorie	Straße	von	nach	Ausbaulänge [m]	Kostenansatz [€]	Priorität	Verkehrssicherheit	Fahrkomfort	Direktheit
RE 1	AR IV	Wirtschaftsweg	Reiskirchen	Bersrod	1.000,00	377.000,00	B	6	6	6
RE 2	AR IV	K 35	Lindenstruth	Winnerod	1.200,00	904.000,00	C	2	2	0
RE 3	AR II	K 37	Saasen	Göbelnrod	700,00	384.000,00	A	6	6	4
RE 4	AR IV	K 151	Ettingshausen	Queckborn	500,00	308.000,00	C	2	2	0
RE 5	AR IV	K 154	Burkhardsfelden	Oppenrod	900,00	555.000,00	C	2	2	0
RE 6	AR IV	L 3129	Burkhardsfelden	Reiskirchen	1.800,00	1.109.000,00	B	4	0	6
RE 7	AR III	L 3355	Hattenrod	Reiskirchen	2.400,00	1.478.000,00	A	6	6	6
RE 8	AR IV	K 36 / L 3129	Winnerod	Bersrod	1.200,00	739.000,00	C	2	2	0


Maßnahmenblatt						
Kommune:	Gemeinde Reiskirchen			ID:	RE 1	
Straße:	Wirtschaftsweg	von:	Reiskirchen	nach:	Bersrod	
Netzkategorie:	AR IV	Bau- last:	Gemeinde Reiskirchen	Länge:	1.000,00	m
Kartenauszug:						
Ausgangssituation:	nicht radfahrgerechter Wirtschaftsweg					
Maßnahme:	Befestigung in Asphaltbauweise					
Kurzbeschreibung:	Radroutenführung von Reiskirchen in Richtung Bersrod					
Anmerkungen:						
Bewertung:	Verkehrssicherheit:	6	Fahrkomfort:	6	Direktheit:	6
	Schulverbindung:	nein	Freizeitverbindung:	nein		
Fotos Ist-Zustand:	<div style="display: flex; justify-content: space-around;"> <div style="text-align: center;">  <p><i>Beginn des Ausbauabschnitts an der A 5-Brücke</i></p> </div> <div style="text-align: center;">  <p><i>unbefestigter Wald- / Wirtschaftsweg</i></p> </div> </div>					
Priorität:	B		Kostenschätzung:	377.000 €		


Maßnahmenblatt						
Kommune:	Gemeinde Reiskirchen			ID:	RE 2	
Straße:	K 35	von:	Lindenstruth	nach:	Winnerod	
Netzkategorie:	AR IV	Bau- last:	Landkreis Gießen	Länge:	1.200,00	m
Kartenauszug:						
Ausgangssituation:	Radfahrer fahren auf der Fahrbahn					
Maßnahme:	Anlage eines straßenbegleitenden Radwegs					
Kurzbeschreibung:	Radroutenführung von Lindenstruth in Richtung Winnerod					
Anmerkungen:						
Bewertung:	Verkehrssicherheit:	2	Fahrkomfort:	2	Direktheit:	0
	Schulverbindung:	nein	Freizeitverbindung:	nein		
Fotos Ist-Zustand:	<p style="text-align: center;"><i>keine Bilder vorhanden</i></p>					
Priorität:	C		Kostenschätzung:	904.000 €		




Maßnahmenblatt						
Kommune:	Gemeinde Reiskirchen			ID:	RE 3	
Straße:	K 37	von:	Saasen	nach:	Göbelnrod	
Netzkategorie:	AR II	Bau- last:	Landkreis Gießen	Länge:	700,00	m
Kartenauszug:						
Ausgangssituation:	Radfahrer fahren auf der Fahrbahn					
Maßnahme:	Anlage eines straßenbegleitenden Radwegs					
Kurzbeschreibung:	Radroutenführung von Saasen in Richtung Göbelnrod und weiter nach Grünberg					
Anmerkungen:						
Bewertung:	Verkehrssicherheit:	6	Fahrkomfort:	6	Direktheit:	4
	Schulverbindung:	ja	Freizeitverbindung:	ja		
Fotos Ist-Zustand:	<div style="display: flex; justify-content: space-around;"> <div style="text-align: center;">  <p>K 37, Blick nach Osten</p> </div> <div style="text-align: center;">  <p>Fahrbahnbreite ca. 4,00 m</p> </div> </div>					
Priorität:	A		Kostenschätzung:	384.000 €		

Maßnahmenblatt						
Kommune:	Gemeinde Reiskirchen			ID:	RE 4	
Straße:	K 151	von:	Ettingshausen	nach:	Queckborn	
Netzkategorie:	AR IV	Bau- last:	Landkreis Gießen	Länge:	500,00	m
Kartenauszug:						
Ausgangssituation:	Radfahrer fahren auf der Fahrbahn					
Maßnahme:	Anlage eines straßenbegleitenden Radwegs					
Kurzbeschreibung:	Radroutenführung von Ettingshausen in Richtung Queckborn und weiter nach Grünberg					
Anmerkungen:						
Bewertung:	Verkehrssicherheit:	2	Fahrkomfort:	2	Direktheit:	0
	Schulverbindung:	nein	Freizeitverbindung:	ja		
Fotos Ist-Zustand:	<p style="text-align: center;"><i>keine Bilder vorhanden</i></p>					
Priorität:	C		Kostenschätzung:	308.000 €		

Maßnahmenblatt						
Kommune:	Gemeinde Reiskirchen			ID:	RE 5	
Straße:	K 154	von:	Burkhardsfelden	nach:	Oppenrod	
Netzkategorie:	AR IV	Bau- last:	Landkreis Gießen	Länge:	900,00	m
Kartenauszug:						
Ausgangssituation:	Radfahrer fahren auf der Fahrbahn					
Maßnahme:	Anlage eines straßenbegleitenden Radwegs					
Kurzbeschreibung:	Radroutenführung von Burkhardtsfelden in Richtung Oppenrod					
Anmerkungen:	Die Querung der Autobahn A 5 ist zu prüfen und bei der weiteren Planung zu beachten. Diese ist in den Kostenansätzen nicht berücksichtigt.					
Bewertung:	Verkehrssicherheit:	2	Fahrkomfort:	2	Direktheit:	0
	Schulverbindung:	ja	Freizeitverbindung:	nein		
Fotos Ist-Zustand:	<div style="display: flex; justify-content: space-around;"> <div style="text-align: center;">  <p>Blick von Burkhardtsfelden nach Oppenrod</p> </div> <div style="text-align: center;">  <p>Unterführung unter der A 5 vor Oppenrod</p> </div> </div>					
Priorität:	C		Kostenschätzung:	555.000 €		

Maßnahmenblatt						
Kommune:	Gemeinde Reiskirchen			ID:	RE 6	
Straße:	L 3129	von:	Burkhardsfelden	nach:	Reiskirchen	
Netzkategorie:	AR IV	Bau- last:	Land Hessen	Länge:	1.800,00	m
Kartenauszug:						
Ausgangssituation:	Radfahrer fahren auf der Fahrbahn					
Maßnahme:	Anlage eines straßenbegleitenden Radwegs					
Kurzbeschreibung:	Radroutenführung von Burkhardtsfelden in Richtung Reiskirchen					
Anmerkungen:						
Bewertung:	Verkehrssicherheit:	4	Fahrkomfort:	0	Direktheit:	6
	Schulverbindung:	ja	Freizeitverbindung:	nein		
Fotos Ist-Zustand:	<p style="text-align: center;"><i>keine Bilder vorhanden</i></p>					
Priorität:	B		Kostenschätzung:	1.109.000 €		

Maßnahmenblatt						
Kommune:	Gemeinde Reiskirchen			ID:	RE 7	
Straße:	L 3355	von:	Hattenrod	nach:	Reiskirchen	
Netzkategorie:	AR III	Bau- last:	Land Hessen	Länge:	2.400,00	m
Kartenauszug:						
Ausgangssituation:	Radfahrer fahren auf der Fahrbahn					
Maßnahme:	Anlage eines straßenbegleitenden Radwegs					
Kurzbeschreibung:	Radroutenführung von Burkhardtsfelden in Richtung Reiskirchen					
Anmerkungen:						
Bewertung:	Verkehrssicherheit:	6	Fahrkomfort:	6	Direktheit:	6
	Schulverbindung:	nein	Freizeitverbindung:	nein		
Fotos Ist-Zustand:	<p style="text-align: center;"><i>keine Bilder vorhanden</i></p>					
Priorität:	A		Kostenschätzung:	1.478.000 €		

Maßnahmenblatt						
Kommune:	Gemeinde Reiskirchen			ID:	RE 8	
Straße:	K 36 / L 3129	von:	Winnerod	nach:	Bersrod	
Netzkategorie:	AR IV	Bau- last:	Landkreis Gießen / Land Hessen	Länge:	1.200,00	m
Kartenauszug:						
Ausgangssituation:	Radfahrer fahren auf der Fahrbahn					
Maßnahme:	Anlage eines straßenbegleitenden Radwegs					
Kurzbeschreibung:	Radroutenführung von Winnerod in Richtung Bersrod					
Anmerkungen:	Die Querung der Autobahn A 5 ist zu prüfen und bei der weiteren Planung zu beachten. Diese ist in den Kostenansätzen nicht berücksichtigt.					
Bewertung:	Verkehrssicherheit:	2	Fahrkomfort:	2	Direktheit:	0
	Schulverbindung:	nein	Freizeitverbindung:	nein		
Fotos Ist-Zustand:	<div style="display: flex; justify-content: space-around;"> <div style="text-align: center;">  <p>L 3129 südlich von Bersrod</p> </div> <div style="text-align: center;">  <p>K 36 zwischen der A 5 und Winnerod</p> </div> </div>					
Priorität:	C		Kostenschätzung:	739.000 €		