










Maßnahmenübersicht Stadt Staufenberg

ID	Netzkategorie	Straße	von	nach	Ausbaulänge [m]	Kostenansatz [€]	Priorität	Verkehrssicherheit	Fahrkomfort	Direktheit
ST 1	AR III	Wirtschaftsweg	Treis	Mainzlar	2.400,00	904.000,00	A	6	6	6
ST 2	AR IV	L 3146	Mainzlar	Daubringen	700,00	479.000,00	C	2	2	0
ST 3	AR IV	Wirtschaftsweg	Odenhausen	Staufenberg	600,00	226.000,00	C	0	2	0
ST 4	AR IV	L 3146	Daubringen	Gießen	3.500,00	2.874.000,00	C	2	2	0

Maßnahmenblatt						
Kommune:	Stadt Staufenberg			ID:	ST 1	
Straße:	Wirtschaftsweg	von:	Treis	nach:	Mainzlar	
Netzkategorie:	AR III	Bau- last:	Stadt Staufenberg	Länge:	2.400,00	m
Kartenauszug:						
Ausgangssituation:	nicht radfahrgerechter Wirtschaftsweg					
Maßnahme:	Befestigung in Asphaltbauweise					
Kurzbeschreibung:	Radroutenführung von Treis in Richtung Mainzlar					
Anmerkungen:						
Bewertung:	Verkehrssicherheit:	6	Fahrkomfort:	6	Direktheit:	6
	Schulverbindung:	nein	Freizeitverbindung:	nein		
Fotos Ist-Zustand:	<div style="display: flex; justify-content: space-around;"> <div style="text-align: center;">  <p><i>schadhafter Schotterweg</i></p> </div> <div style="text-align: center;">  <p><i>schadhafter Schotterweg</i></p> </div> </div>					
Priorität:	A		Kostenschätzung:	904.000 €		

Maßnahmenblatt						
Kommune:	Stadt Staufenberg			ID:	ST 2	
Straße:	L 3146	von:	Mainzlar	nach:	Daubringen	
Netzkategorie:	AR IV	Bau- last:	Land Hessen	Länge:	700,00	m
Kartenauszug:						
Ausgangssituation:	Radfahrer fahren auf der Fahrbahn					
Maßnahme:	Anlage eines straßenbegleitenden Radwegs					
Kurzbeschreibung:	Radroutenführung von Mainzlar in Richtung Daubringen und weiter nach Gießen					
	Querungen der Lumda und der Bahnstrecke beachten, diese sind in dem Kostenansatz noch nicht berücksichtigt.					
Bewertung:	Verkehrssicherheit:	2	Fahrkomfort:	2	Direktheit:	0
	Schulverbindung:	nein	Freizeitverbindung:	ja		
Fotos Ist-Zustand:	 <p><i>Zwischen Lumdabrücke und Bahnübergang</i></p>					
Priorität:	C		Kostenschätzung:	479.000 €		

Maßnahmenblatt						
Kommune:	Stadt Staufenberg			ID:	ST 3	
Straße:	Wirtschaftsweg	von:	Odenhausen	nach:	Staufenberg	
Netzkategorie:	AR IV	Bau- last:	Stadt Staufenberg	Länge:	600,00	m
Kartenauszug:						
Ausgangssituation:	nicht radfahrgerechter Wirtschaftsweg					
Maßnahme:	Befestigung in Asphaltbauweise					
Kurzbeschreibung:	Radroutenführung von Odenhausen in Richtung Staufenberg					
Anmerkungen:	Ausbau eines ungenügend befestigten Wirtschafts- und Wiesenwegs. Querung der Landesstraße beachten. Alternativ Ausbau entlang der L 3356 prüfen.					
Bewertung:	Verkehrssicherheit:	0	Fahrkomfort:	2	Direktheit:	0
	Schulverbindung:	ja	Freizeitverbindung:	nein		
Fotos Ist-Zustand:	<div style="display: flex; justify-content: space-around;"> <div style="text-align: center;">  <p><i>unbefestigter Wirtschaftsweg</i></p> </div> <div style="text-align: center;">  <p><i>Wiesenweg</i></p> </div> </div>					
Priorität:	C		Kostenschätzung:	226.000 €		

Maßnahmenblatt						
Kommune:	Stadt Staufenberg			ID:	ST 4	
Straße:	L 3146	von:	Daubringen	nach:	Gießen	
Netzkategorie:	AR IV	Bau- last:	Land Hessen	Länge:	3.500,00	m
Kartenauszug:						
Ausgangssituation:	Radfahrer fahren auf der Fahrbahn					
Maßnahme:	Anlage eines straßenbegleitenden Radwegs					
Kurzbeschreibung:	Radroutenführung von Mainzlar / Daubringen in Richtung Gießen					
Anmerkungen:	Querungen der A 480 und der B 3 berücksichtigen, diese sind in den Kosten noch nicht berücksichtigt.					
Bewertung:	Verkehrssicherheit:	2	Fahrkomfort:	2	Direktheit:	0
	Schulverbindung:	nein	Freizeitverbindung:	ja		
Fotos Ist-Zustand:	<p><i>Keine Bilder vorhanden</i></p>					
Priorität:	C		Kostenschätzung:	2.874.000 €		